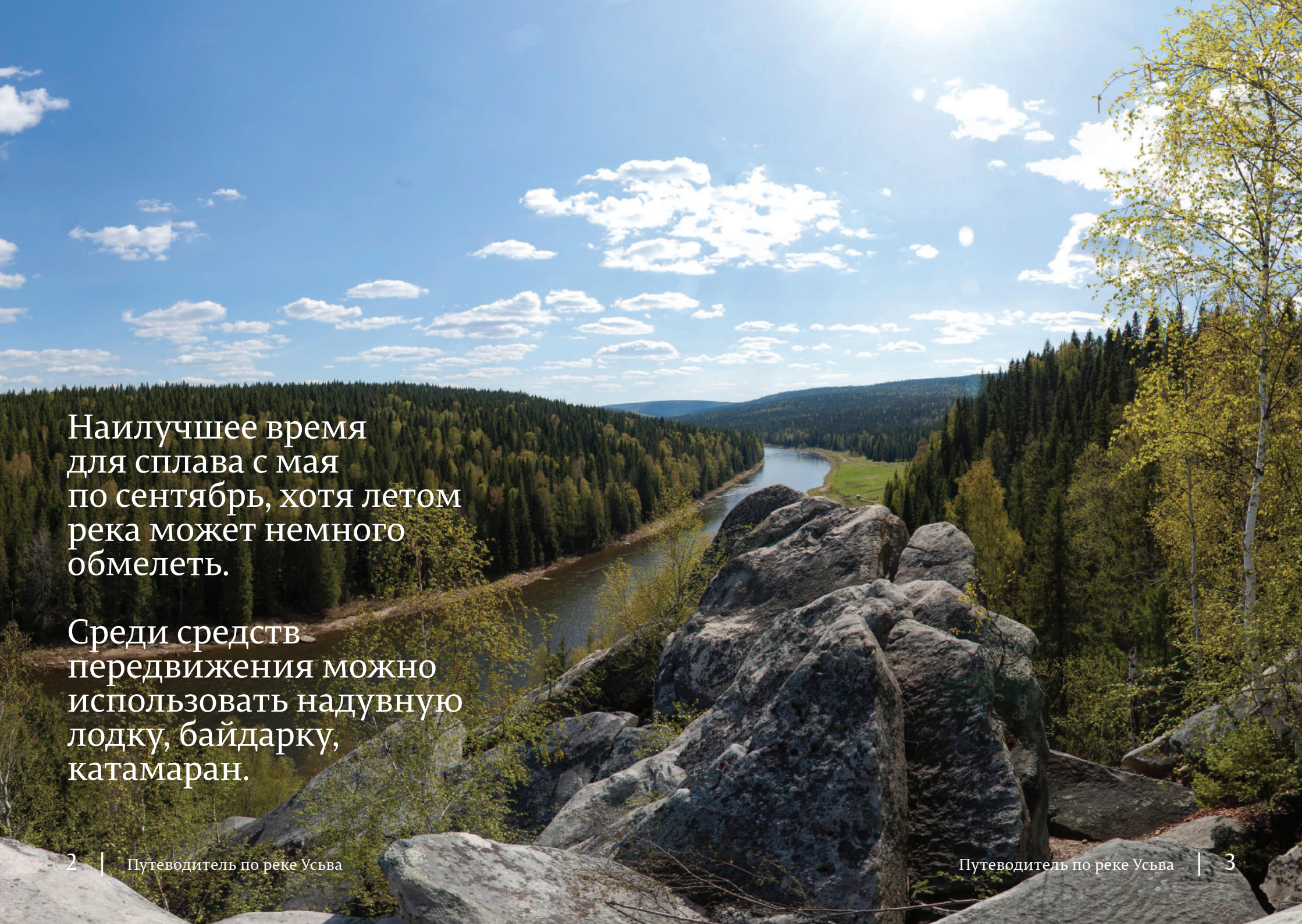


Путеводитель по реке Усьва (п. Шумихинский – п. Мыс)



Река Усьва – правый приток Чусовой, одна из наиболее популярных среди туристов – водников рек Урала. Свое начало она берет на восточном склоне горы Хариусный Камень и заканчивается впадением в р. Чусовая около города Чусовой. Русло Усьвы отличается извилистостью, берега крутые, местами скалистые и покрытые густым лесом. По своему характеру относится больше к равнинным рекам, несмотря на наличие двухсот перекатов и пары порогов. На всем протяжении встречаются небольшие острова, некоторые из них можно использовать в качестве стоянок. Общая протяженность реки составляет 243 км.

Река обладает стремительным течением, благодаря чему и получила топонимическое название – Усьва, из сочетания слов коми-пермяцкого глагола усьны – «падать» и ва – «вода», буквально переводится как «Падающая вода». С языка манси Усьва переводится как «узкая река», поскольку поток реки буквально врезается и прорезает горные массивы Урала на своем пути.



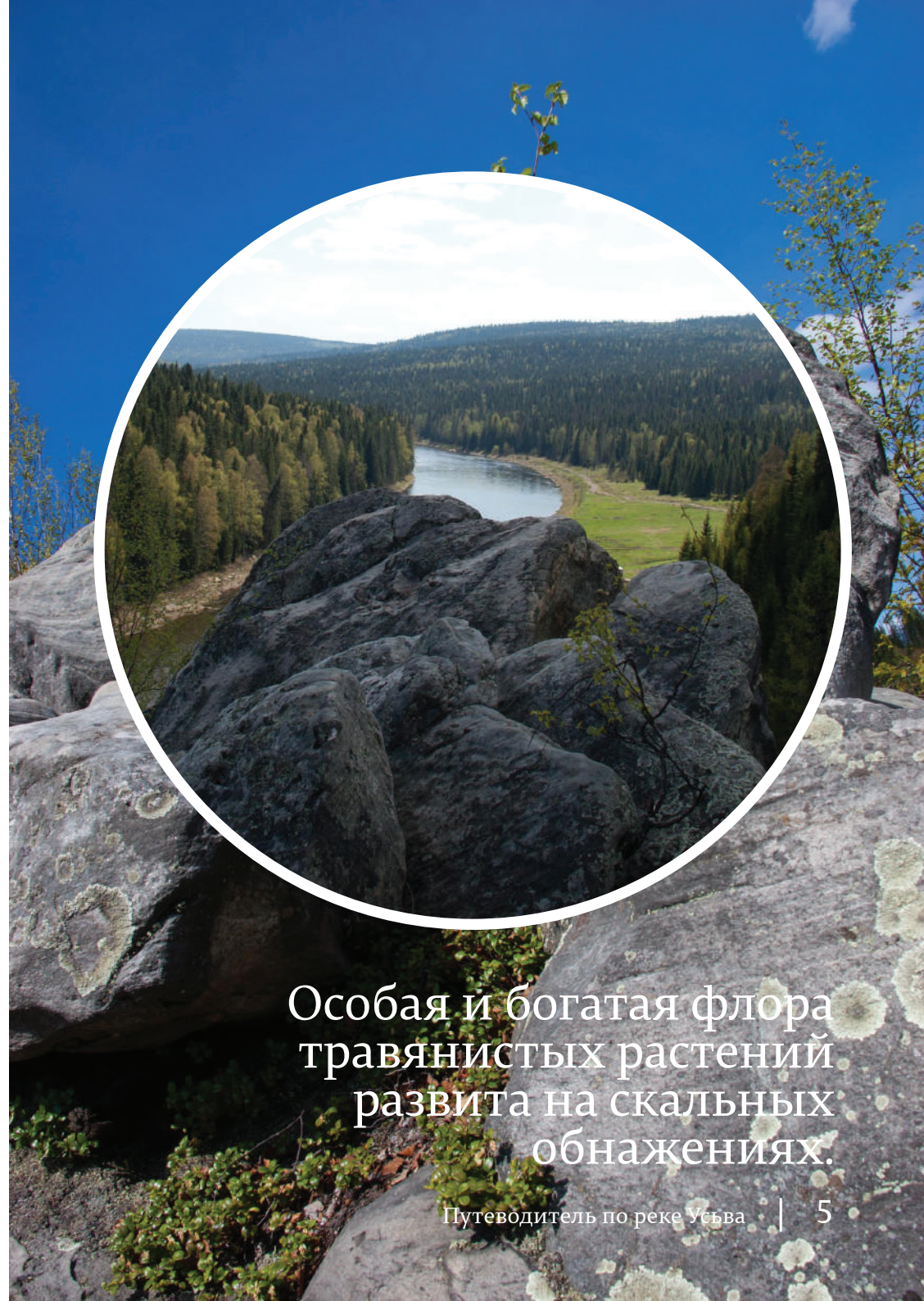
Наилучшее время
для сплава с мая
по сентябрь, хотя летом
река может немного
обмелеть.

Среди средств
передвижения можно
использовать надувную
лодку, байдарку,
катамаран.



Растительный покров долины Усьвы представляет собой южно-таежные предгорные леса. Вследствие крутых склонов коренных берегов, создающих неудобство для рубки, соблюдения водоохранной зоны, особого режима охраны на многочисленных памятниках природы, в долине еще остались нетронутые леса с величавыми старыми деревьями. Основные лесообразующие породы Усьвинских лесов: ель, пихта, сосна, береза, осина, постоянно встречается примесь кедра (сосны сибирской). Особая и богатая флора травянистых растений развита на скальных обнажениях, многие скальные виды занесены в Красные книги. Рыбное население Усьвы типичное для рек Пермского края, к массовым видам относятся голянь речной, европейский хариус, уклейка, щука, окунь.

Летний сплав по Усьве не представляет какой-либо спортивной или туристической трудности. Для него пригодны любые плавсредства с высокой осадкой. Оптимальными вариантами можно считать байдарки и катамараны. К негативным факторам в летнюю межень можно отнести мелководные перекаты, некоторые из которых могут потребовать перемещения плавсредства волоком. Однако почти везде при должном внимании



Особая и богатая флора
травянистых растений
развита на скальных
обнажениях.



Летний сплав по Усьве не представляет какой-либо спортивной или туристической трудности.

и понимании русла можно найти более глубокий фарватер. Как правило, такой фарватер приурочен к внешней стороне поворота реки и узнается по более высоким и темным стоячим волнам. На мелях, напротив, вода светлая с мелкими волнами и рябью.

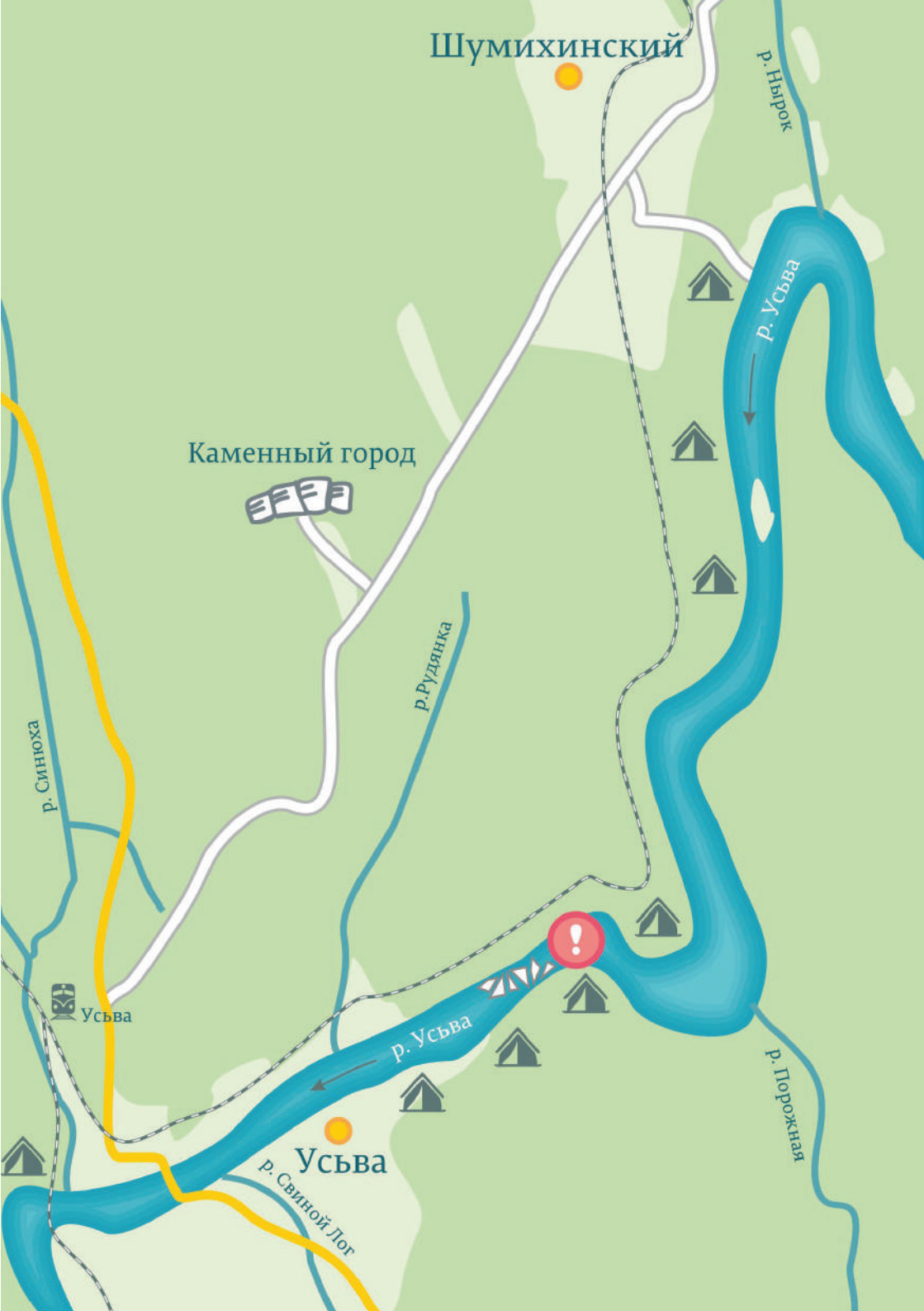
По всему маршруту имеется множество стоянок. Одной из проблем на стоянках, особенно крупных, может быть отсутствие поблизости дров. В связи с этим целесообразно заготавливать сухие дрова по ходу маршрута, что позволит значительно сэкономить время и силы при организации лагеря.

При ориентировании на реке можно использовать направление и число поворотов, направление течения данного участка реки, рельеф берегов. Но на Усьве важными и заметными ориентирами являются скалы. Многие из скальных обнажений являются памятниками природы и потому возле них установлены аншлаги с названиями.

Наибольший интерес для туристического сплава представляет собой участок от поселка Шумихинский до поселка Мыс. Этот участок реки славится своими величественными скальными обнажениями – «камнями», порогами и множеством перекатов. Между конечными точками маршрута

располагается всего один небольшой населенный пункт - поселок Усьва, поэтому природа сохраняется здесь почти в своем первозданном виде. А достаточное количество стоянок не оставит без сна и отдыха даже самых припозднившихся туристов.

Маршрут начинается в окрестностях поселка Шумихинский, возле устья ручья Горелый. Проще всего добраться до начала маршрута на арендованном автотранспорте от Перми. В этом случае дорога займет 3-4 часа. Есть вариант доехать по железной дороге на электропоезде до станции Усьва (с пересадкой в городе Чусовой, всего около 6 часов) и нанять машину в поселке Усьва или дойти пешком (10 км). Многие начинают сплав от станции Усьва, однако при этом лишаются преодоления единственного на маршруте порога. За 2,5 км от поселка Шумихинский на дороге есть отворот на тропу, ведущую на популярный туристический объект – Каменный город (Чертово городище) – большие и красивые песчаниковые скальные останцы на вершине хребта Рудянский Спой. От автодороги до скал 1,3 км, договорившись с водителем можно совершить туда пешую экскурсию налегке (нужно около 2 часов).



Начало маршрута

Автодорога от поселка Шумихинский спускается к Усьве по долине ручья Горелый, и выходит на большую поляну на правом берегу, здесь есть четыре большие стоянки. В 300 м выше стоянок, на том же берегу стоит здание водокачки, а за ним интересные и красивые песчаниковые скалы. На этих скалах и в башне водокачки были сняты некоторые кадры из кинофильма «Географ глобус пропил», созданного по мотивам одноименной книги известного пермского писателя Алексея Иванова. В фильме показана закрепленная на этих скалах табличка в память о погибших туристах. На самом деле такой таблички нет, ее повесили только на время съемок.

От начала маршрута на протяжении 3 км Усьва течет почти прямо на юг, делая два плавных изгиба сначала налево, потом направо. На этом участке взору открываются живописные в своей суровой северной красоте крутые берега, покрытые стенами высокого таежного леса. Через 1,5 км от старта в русле большой остров – правая протока более полноводная.



На этих скалах
и в башне водокачки
были отсняты некоторые
кадры из кинофильма
«Географ глобус пропил».





В 5 км от начала маршрута, после небольшого острова, река резко поворачивает направо и течет на запад. На острие поворота слева впадает речка Порожня. В 8 км от начала маршрута по левому берегу заметен хутор – строящийся горнолыжный курорт, сразу после которого начинается Усьвинский (Сухой) порог.

Здесь река сужается, течение ускоряется. В зависимости от уровня воды в реке видны более или менее высокие стоячие валы. В верхней части порога, в высокую воду, на правом повороте есть прижим. Порог заканчивается в начале поселка Усьва. Проплывая мимо поселка, в верхней его части, на правом берегу можно увидеть интересные здания шахты, теперь уже закрытой. Затем река течет под навесным пешеходным мостом. Еще ниже на высоком правом коренном берегу над поселком видны небольшие, но живописные известняковые скалы. В средней части поселка в русле видны каменные опоры (быки) ныне разрушенного моста. Через 300 м после этих быков через реку переброшен современный автомобильный мост. Возле моста на правом берегу есть магазин и кафе. В нижней части поселка, через 1,2 км после автомобильного моста над рекой возвышается старинный, живописный железнодорожный мост. Между

этим мостами на правом берегу имеются многочисленные полянки, на которых собирают плавсредства туристы, начинающие маршрут от поселка Усьва.

После железнодорожного моста река резко поворачивает налево. По правому берегу выступают небольшие известковые скалы. Еще через два километра на правом берегу находится памятник природы - пещера Первомайская, протяженностью порядка 160 м. Аркообразный вход в пещеру располагается в карстовой воронке диаметром 8 м. Для посещения обязательны каска, фонарик и комбинезон.

Через 2 км от железнодорожного моста Усьву пересекает магистральный газопровод. В этом месте русло реки сужено и для защиты труб покрыто бетонными блоками. В результате образуется искусственный порог с высокими стоячими валами. Этот участок требует повышенного внимания, особенно в высокую воду. Перед газопроводом на правом берегу реки стоят предупреждающие аншлаги. После газопровода, по мере приближения к Усьвинским Столбам, преимущественно по правому берегу, начинается длинный ряд туристических стоянок. Большинство сплавщиков остаются на этих стоянках на дневку, чтобы посетить Столбы.

Известняковый скальный массив Усьвинские Столбы является памятником природы. Высокая и длинная стена этого обнажения становится видна с воды больше чем за километр.

Это один из наиболее популярных и интересных скальных выходов на реке. Огромный каменный массив расположен на правом берегу, вытянулся вдоль реки почти на километр и возвышается на 120 м над урезом воды. Существует два варианта подъема на вершину величественных скал. Первый – пологий, но долгий подъем на вершину камня проходит через грот Столбовой – по тропе, которая начинается близ скал с берега Усьвы за едва заметным ручейком. Тропа вьется по правому плечу скальной стены, затем поворачивает влево, разбегается на несколько узких тропинок, и после стометрового подъема сливается в одну широкую проторенную тропу. Второй – короткий, но более трудный. Начинается от основания крутой и обширной осыпи. Подъем идет по «каменным ступеням» невысокого скального уступа и упирается в невысокую вертикальную стену. Подъем по этому пути требует хорошей физической подготовки и может быть опасен, особенно в сырую погоду. После скального обрыва крутая тропа взмывает далее вверх и приводит к широкой разломной трещине. Поднявшись по ней, тропа выводит на смотровую площадку.


С вершины Столбов открывается широкая и живописная панорама долины реки Усьва. Отсюда видно, как игриво извивается русло реки, хорошо просматриваются два крупных острова, а по направлению реки притягивает внимание отдельно стоящая скала – Чертов Палец. Это образование высотой около 40 м, возвышается между руслом Усьвы и береговым скальным массивом. Подъем на Чертов Палец требует серьезной альпинистской подготовки и снаряжения для организации промежуточных точек нижней страховки, здесь есть несколько популярных среди пермских альпинистов тренировочных маршрутов.

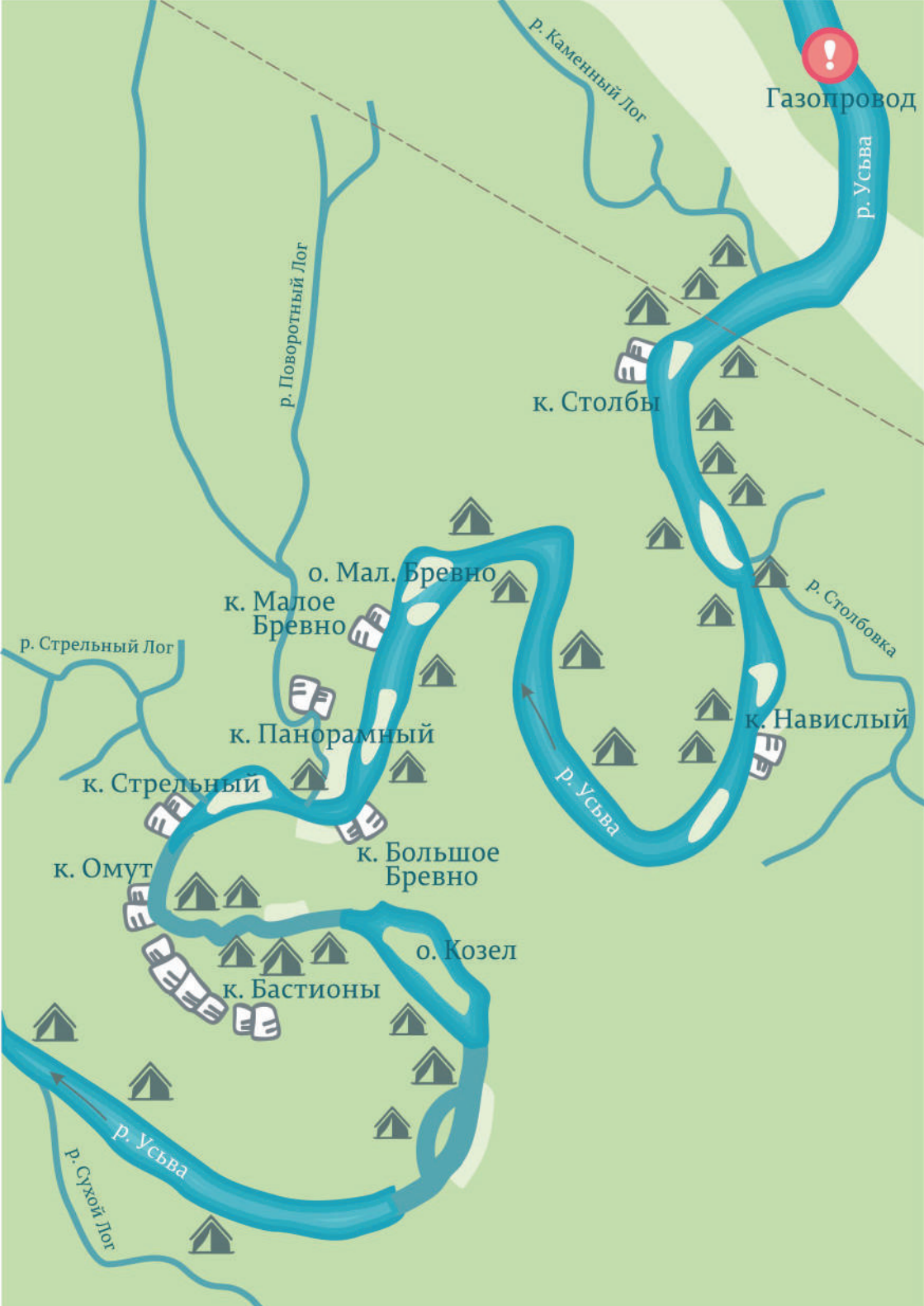
Усьвинские столбы и участок реки под ними, тоже послужили натурой для фильма «Географ глобус пропил». Со столбов главный герой и его спутница смотрят на то, как школьники их группы на катамаране преодолевают порог.



Чертов Палец – образование высотой около 40 метров, возвышается между руслом Усьвы и береговым скальным массивом.

Подъем на
Чертов Палец требует
серьезной альпинисткой
подготовки и
снаряжения.





На самом деле никакого порога под столбами нет, он в фильме вписан в ландшафт компьютерными средствами. Впереди за поворотом угадывается следующий каменный массив – Навислый. И все это купается в океане зеленой тайги.

В русле реки возле столбов есть два острова – один в верхней части массива, другой – в нижней. Нижний остров большой – почти 500 м длиной, его лучше обходить по правой протоке. После Усвинских столбов на протяжении восьми километров, как величественные корабли один за другим выплывают из-за поворотов камни: Навислый, Малое Бревно, Большое Бревно, Панорамный. И замыкают парад усвинских гигантов скальные массивы Стрельного и Омутного. Русло реки продолжает извиваться, по пути встречаются острова, течение спокойное, не более 0,5 м/с.

Через 500 м в русле еще один остров – более узкий, за ним открывается камень Навислый. Свое название он получил потому, что нависает над берегом и водой, что в свою очередь обусловлено источающей работой водной эрозии и времени. В нижней части этой скалы на нависании можно увидеть растущие вниз головой скальные папоротники.

После Навислого река делает два поворота, здесь есть два острова. Второй остров достаточно крупный, называется Малое Бревно, его лучше

проходить слева. Справа можно увидеть длинный камень, который обрывается в воду. Это небольшой скальный массив, названный аналогично предыдущему острову – Малое Бревно.

Примерно через 500 м по левому берегу возвышается 90-метровая скала Большое Бревно с длиной обнажения чуть более 500 м. Напротив скалы на правом берегу большое безлесное пространство – урочище Бревно на месте поселка спецпереселенцев. Благодаря тому, что примерно посередине Большое Бревно имеет вогнутую часть, здесь у скалы очень хорошее эхо. Также, благодаря глубине, здесь хорошее место для рыбалки. Напротив камня, на правом берегу можно остановиться. На север от берега уходит залесенная долина и виднеется камень Панорамный. Поднявшись на него, можно увидеть как долина Усьвы аккуратным полукругом обрамляет лесной массив. На вершину скалы можно забраться по тропе, что поднимается правее долины. С Панорамного открывается изумительный вид на Усьву и камень Большое Бревно.

Ниже, за поворотом Большого Бревна, участок реки протекает в скалистом каньоне: правый берег, словно огромная подкова из скал, обрамляет огромное скальное образование. Первым встречает и открывается камень, носящий название Стрельный или Козел. Второе название он получил за форму вершины, напоминающего голову животного. Далее скальный массив продолжается и переходит в камень Омутной, который стоит высокой стеной на правом берегу и он, в свою очередь, переходит в камень Бастионы, который, подобно крепости, навис над рекой. Между камнями Стрельный и Омутной с шумом падает в Усьву пятиметровый водопад, но в жаркое лето он может пересыхать. Зимой здесь образуются ледопады. На мокрых скалах рядом с водопадом растет редкое насекомоядное растение – жирянка обыкновенная. Омут – самое глубокое место на реке. Вода в нем прохладная, поскольку он подпитывается холодными ключами. Немного ниже водопада, в низкую воду, почти по середине русла, из воды торчит скальный останец. Напротив Омутного, на левом берегу есть большие стоянки, с этих стоянок идет тропа, по которой можно подняться на скалу Большое Бревно (около 1,5 км). После Омутного Усьва круто поворачивает на восток и по правому берегу скальным утесом выступают Бастионы, за ними, слева, небольшой камень Арка. Характер течения и скорость не меняются.



Замыкают парад усьвинских
гигантов скальные массивы
Стрельного и Омутного.



Через 1 км после камня Арка, перед поворотом на юго-запад в русле большой (около 1 км длиной) остров Козел. Обойти его можно с любой стороны, но правая протока полноводнее. В правой протоке есть еще один маленький островок.

После острова Козел река делает длинный изгиб вправо и меняет направление течения на западное. Через 5 км в русле еще один большой остров, после которого начинается крутой левый поворот в котором справа Усьва принимает небольшую речку Талицу, поворачивает на юг и покидает скалистые берега.

В повороте на левом берегу большая луговина – урочище Талицкое. На берегу установлен крест и памятный знак, посвященный одноименному поселку спецпереселенцев. Предположительно на месте урочищ Талицкого, Медвежка и Ломовка такие поселки существовали с начала 1930-х по середину 1950-х годов как кордоны сплавщиков леса. Основной контингент населения – это репрессированные семьи раскулаченных крестьян. В настоящее время ни один из поселков не существует. На месте расположения поселков установлены мемориальные кресты в память жертвам репрессий.

Через 3 км после Талицкого, на левом берегу еще одно урочище – Медвежка. Еще через 3 км Усьва резко поворачивает налево, а перед поворотом имеется большой двойной остров. Протоки его равнозначные, но в малую воду более глубокая – правая. Можно пройти и по протоке, разделяющей острова.

Еще через 700 м снова большой остров, его левая протока мелководнее и в три раза длиннее правой. В 1,3 км ниже на карте обозначены острова Перовские, на деле сейчас это один остров, так как протока отделяющая правый из них от коренного берега заросла и островом остался только левый. Через 1,7 км ниже Перовского острова после крутого поворота направо, на левом берегу урочище Ломовка. Через километр от Ломовки в русле два острова, проходить их можно центральной или левой протокой. Затем Усьва делает большую излучину и по левому берегу открывается поселок Мыс. В конце поселка – автомобильный мост, возле моста заканчивается маршрут. Можно разбирать плавсредства на левом берегу выше моста или на правом чуть ниже его. В поселке Мыс есть магазин. От поселка идет грейдерная дорога (32 км), выходящая на трассу Чусовой – Пермь.

Условные обозначения на карте



Усьва



приток
Усьвы



железная
дорога



пороги



открытое место
(луга, поляны, косы)



ж.д.
станция



стоянка



скала



автомобильная
дорога



остров



населенный
пункт



внимание
опасно!



Правила техники безопасности

Опасности в походе можно разделить на две группы – объективные и субъективные.

К объективным опасностям относятся те, причины которых носят природный характер. Как правило объективные опасности очевидны, их можно предусмотреть заранее. Субъективные опасности связаны с психологическим состоянием и поведением человека, предусмотреть их сложно, так как все люди разные и одни и те же факторы могут вызывать совершенно разные реакции. Объективные опасности могут усиливать субъективные и наоборот. Например, плохая экипировка может сделать опасным дождь, так как промокший и замерзший человек начинает неадекватно реагировать на происходящее.



ГЛАВНЫЕ ОБЪЕКТИВНЫЕ ОПАСНОСТИ ПРИ ВОДНОМ ПОХОДЕ ЭТО:

ВОЗМОЖНОСТЬ УТОПЛЕНИЯ, предотвращается наличием спасательных жилетов или воротников, правильным управлением судном. Зачастую тонущий человек не выглядит тонущим, не может позвать на помощь.

ПРИЗНАКИ ТОНУЩЕГО ЧЕЛОВЕКА ТАКИЕ:

- Положение тела вертикальное, держит голову низко в воде, рот на уровне воды;
- Наклоняет назад голову, открывает рот, голова периодически погружается в воду;
- Глаза закрыты, либо стеклянные, не фокусируются;



- Волосы на лбу или на глазах;
- Дышит очень часто и поверхностно, либо хватает ртом воздух;
- Пытается перевернуться на спину;
- Пытается выбраться из воды как по верёвочной лестнице, но движения почти всё время под водой.

При малейшем сомнении нужно спросить находящегося в воде человека в порядке ли он. Если ответа нет, у вас может остаться меньше 30 секунд, чтобы спасти его. Особое внимание нужно проявлять в отношении детей. По статистике 7 из десяти утонувших детей находились не далее 20 м от родителей.

ВОЗМОЖНОСТЬ ЗАМЕРЗАНИЯ, предотвращается наличием теплой одежды, непромокаемой одежды и непромокаемой упаковки вещей. При маршруте по Чусовой нужно обязательно иметь непромокаемый костюм – куртка и штаны. Наличие только плаща или полиэтиленовой накидки не позволит избежать намокания;

ВОЗМОЖНОСТЬ ПЕРЕГРЕВА, предотвращается наличием светлой легкой одежды и головных уборов;

ВОЗМОЖНОСТЬ ПАДЕНИЯ ДЕРЕВЬЕВ. Падение деревьев наиболее вероятно при заготовке дров и сильном ветре. Часто на крутых берегах деревья держаться слабо и падают в реку во время гроз. Следует держаться вдали от берегов в таких условиях, тщательно выбирать место для установки палаток;

ВОЗМОЖНОСТЬ ПАДЕНИЯ КАМНЕЙ СО СКАЛ. Следует избегать нахождения под скалой без крайней необходимости, а при занятиях скалолазанием нужно обязательно иметь каску;

ВОЗМОЖНОСТЬ ПАДЕНИЯ С ВЫСОТЫ. Не следует без необходимости залезать на деревья, подходить к обрывам, лазать по скалам без специальной материально-технической и информационной подготовки;



ВОЗМОЖНОСТЬ УКУСА КЛЕЩА. Наиболее активны клещи в мае и июне. Как правило они обитают в лесах и зарослях кустарников. Гораздо реже встречаются на лугах и галечниках. Главный способ избежать укуса клеща и заражения опасными болезнями – энцефалитом и боррелиозом – использование правильной одежды и регулярный осмотр. Противоэнцефалитная одежда должна исключать заползание клеща под одежду. Штаны должны быть заправлены в носки, футболка или рубаша в штаны. Необходим головной убор, желательное, чтобы длинные волосы были убраны;

ВОЗМОЖНОСТЬ УКУСА ЗМЕИ. На берегах Чусовой встречается обыкновенная гадюка. Эта змея очень боится человека и никогда не нападает на него. Укус может произойти только если сам человек намеренно или случайно подойдет очень близко и напугает змею. Поэтому желательно ходить по высокой траве в закрытой высокой обуви (сапоги, берцы), а при встрече со змеей не пытаться ловить ее;

ВОЗМОЖНОСТЬ СОЛНЕЧНЫХ ОЖОГОВ. На воде солнечные ожоги появляются значительно быстрее, чем на берегу. Не следует в солнечную погоду слишком обнажаться. Значительные ожоги могут вызвать высокую температуру, озноб, затрудненность движений;

ВОЗМОЖНОСТЬ ПОТЕРИ СНАРЯЖЕНИЯ И ПРОДУКТОВ. Наиболее вероятный способ потери снаряжение – падение его с плавсредства. Все находящиеся на плавсредстве, особенно на катамаране, вещи должны быть привязаны к нему. При выходе на берег не нужно оставлять весла на катамаране или байдарке, необходимо брать их с собой. Вторая причина возможных потерь – воровство. Не следует оставлять на берегу плавсредство и весла, надолго оставлять вещи без присмотра. На ночь вся одежда, обувь, посуда, инструменты должны убираться в палатку. Третья причина – забывание вещей на стоянке при отплытии. Чтобы избежать этого, достаточно после погрузки на судно всех вещей пройти по стоянке и внимательно ее осмотреть.



ГЛАВНЫЕ СУБЪЕКТИВНЫЕ ОПАСНОСТИ:

– отсутствие необходимых знаний, умений, навыков. Важнейшие из них являются: знание объективных опасностей, умение ориентироваться на местности, умение плавать, умение управлять судном, способов оказания первой медицинской помощи, умение заготавливать дрова и разводить костер, особенно при неблагоприятных условиях, умение правильно составлять продуктовую раскладку, список снаряжения и медикаментов, умение готовить еду;

– неадекватная, особенно завышенная, оценка своих физических возможностей, знаний, умений, навыков;

– неадекватная, как завышенная так и заниженная оценка уровня объективной опасности;

– потеря ориентировки на местности, особенно при отставании от группы. Каждый участник похода должен иметь четкое представление о местонахождении остальных участников и своем положении на местности в каждый момент времени. Крайне нежелательны любые дальние одиночные перемещения;

– истерическое, паническое, агрессивное поведение, отсутствие взаимопомощи. Необходимо создать в группе атмосферу психологического комфорта. Решать возникающие разногласия нужно сразу, чтобы не накапливались обиды. К ухудшению психологического состояния группы ведет отсутствие позитивного лидера, проявления лени, эгоизма, трусости.

Вероятность аварии значительно увеличивается при любых состояниях с сильными эмоциями. Такие эмоции как сильный страх, злорадность, ярость, тоска, бурная радость, эйфория обязательно нарушают адекватность восприятия, снижают внимание, что может привести к реализации объективной опасности. Употребление любых психотропных веществ, в том числе и алкоголя, также ведет к аварийным ситуациям.

И ещё, родителям: когда дети играют в воде, они шумят. Если шум стих — подойдите и выясните, почему.



Туристский
информационный
центр

г. Пермь, ул. Советская, 56
Тел. +7(342)291-91-21
e-mail: info@visitperm.ru

г. Кунгур, ул. Октябрьская, 19а
Тел. +7(34271)2-29-62
e-mail: turinfokungur@mail.ru

г. Соликамск, ул. Калийная, 138а
Тел. +7(34253) 7-05-06
e-mail: solikamsk@visitperm.ru

Посетив наш центр, вы можете:

- ♦ узнать о самых интересных местах города и края, культурных мероприятиях, развлечениях;
- ♦ получить бесплатные туристические карты и издания о Пермском крае;
- ♦ приобрести сувенирную и полиграфическую продукцию;
- ♦ выбрать наилучшее место для ночлега, получить полезные советы о том, где можно сделать покупки или перекусить;
- ♦ заказать всевозможные экскурсии по Перми и Пермскому краю с лучшими экскурсоводами.

www.visitperm.ru



ПЕРМЬ
ВЕЛИКАЯ

Впечатления
через край



Впечатления
через край

ГАУ Пермского края
«Туристский информационный центр»

г. Пермь, ул. Советская, 56
+7 (342) 291 91 21
info@visitperm.ru
www.visitperm.ru



Впечатления
через край

